



Глава муниципального образования «Каракулинский район»

ПОСТАНОВЛЕНИЕ

От 16 февраля 2018 года

с. Каракулино

№ 3

О проведении публичных (общественных) слушаний по проекту планировки территории линейного объекта «Котовское нефтяное месторождение. Обустройство при переводе в ПДД. Куст 17. Скважина 563»

В соответствии с пунктом 2 статьи 23 Земельного кодекса РФ, Федеральным законом от 06.10.2003 года № 131-ФЗ «Об общих принципах организации местного самоуправления в Российской Федерации», Положением о публичных слушаниях в муниципальном образовании «Каракулинский район», утвержденным решением Совета депутатов МО «Каракулинский район» от 30.03.2017 года № 6/7-17, руководствуясь Уставом муниципального образования «Каракулинский район»

П О С Т А Н О В Л Я Ю:

1. Провести публичные (общественные) слушания в форме слушания в органе местного самоуправления в Администрации муниципального образования «Пинязьское» по проекту планировки территории линейного объекта «Котовское нефтяное месторождение. Обустройство при переводе в ПДД. Куст 17. Скважина 563».

1.1. Публичные слушания провести в 15 час. 00 мин. 21 марта 2018 года в административном здании Администрации муниципального образования «Пинязьское», по адресу: Удмуртская Республика, Каракулинский район, д.Пинязь, ул.Центральная, 85.

2. Назначить ответственным за проведение публичных слушаний Япарова Э.Г., начальника отдела земельных, имущественных отношений и экономики Управления экономики, имущества, земельных ресурсов и организации торгов Администрации муниципального образования «Каракулинский район».

3. Опубликовать настоящее постановление на официальном сайте муниципального образования «Каракулинский район»: <http://karakulino.udmurt.ru>.

Глава муниципального образования
«Каракулинский район»



С.Н.Русинов



**ЗАКРЫТОЕ АКЦИОНЕРНОЕ ОБЩЕСТВО
«ИЖЕВСКИЙ НЕФТЯНОЙ НАУЧНЫЙ ЦЕНТР»**
(ЗАО «ИННЦ»)

Утверждено:

Постановлением _____

№ ____ от _____

**КОТОВСКОЕ Н/М.
ОБУСТРОЙСТВО ПРИ ПЕРЕВОДЕ В ППД.
КУСТ 17. СКВАЖИНА 563**

*Проект планировки
территории линейного объекта.*

Основная часть.

*Раздел 1. «Проект планировки территории.
Основная часть»*

256.17.039-П-023.142.000-ПЗУ-03

Главный инженер – начальник управления
по проектно-изыскательским работам

А.С. Лядов

Главный инженер проекта

М.Ю. Агафонов

2018

Для сохранения температуры перекачиваемой жидкости надземные участки трубопровода подлежат теплоизоляции. Теплоизоляционное покрытие включает в себя:

- 2 слоя грунтовки ГФ-021 по ГОСТ 25129-82;
- 5 слоев теплоизоляционного покрытия ТС Ceramic HB (Thermal-Coat) по ТУ 5765-001-60519607-2009. Толщина одного слоя тепловой изоляции ТС Ceramic HB (Thermal-Coat) равна 0,8 мм, количество слоев изоляции определено расчетом.

Монтаж, испытание и приемку трубопровода по трассе производить согласно «Рекомендациям по устройству и безопасной эксплуатации технологических трубопроводов».

Сварку трубопровода производить электродами Э-50 по ГОСТ 9467-75.

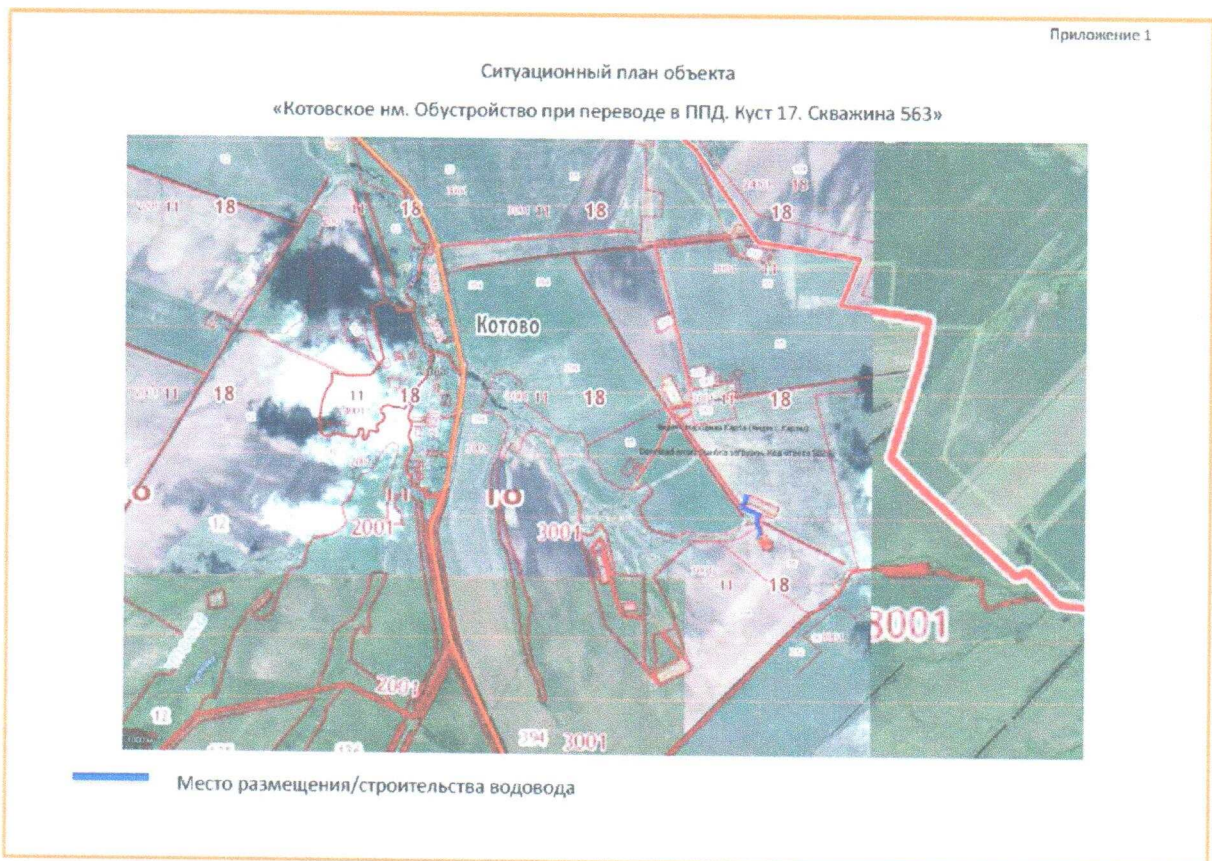
Сварные стыки трубопровода подлежат контролю радиографическим методом в объеме 100 % стыков, сваренных каждым сварщиком.

1.2.3 Местоположение проектируемых линейных сооружений

Определение прохождения трассы инженерных коммуникаций определялся с выездом на место представителей ОАО «Удмуртнефть», ЗАО «ИННЦ».

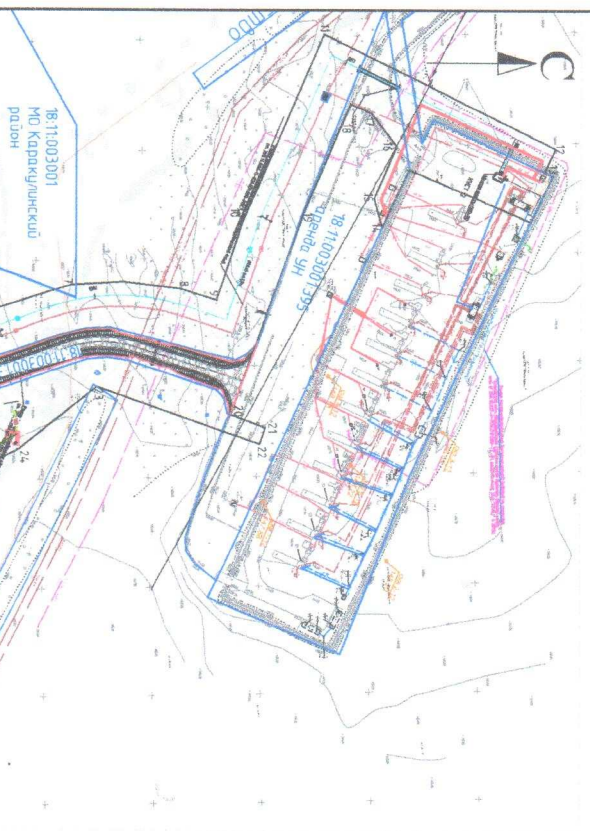
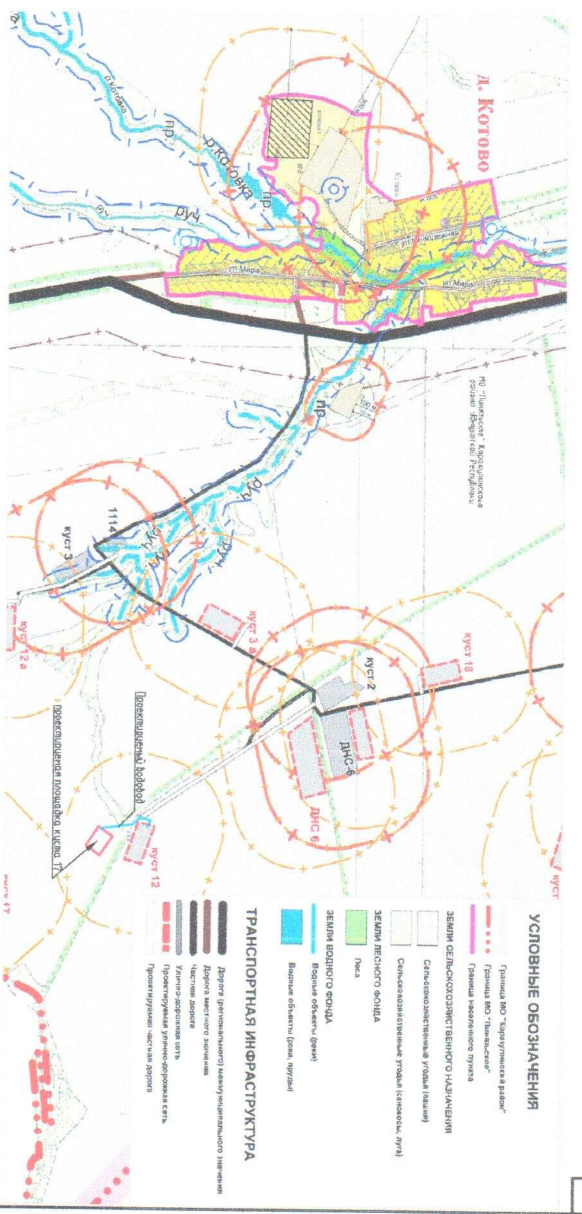
Местоположение объекта строительства: Удмуртская Республика, Каракулинский район, территория МО «Пинязьское», в 2,6 км юго-восточнее д. Котово.

Ситуационный план расположения объекта представлен на рисунке 1



1.2.4 Перечень координат характерных точек границы зоны планируемого размещения линейных объектов

Проектируемые линейные сооружения расположены в границах «Зона с особыми условиями использования территории горного отвода Котовского месторождения на территории МО "Пинязьское" и "Арзамасцевское" Каракулинского района и на территории МО "Мостовинское" Сарапульского района Удмуртской Республики», номер 18.00.2.62.



Перенесены координаты кадастровых точек красных линий (ПК-18)

№ п/п	Х	У	Длина	Курс	№
1	337983.21	226274.50	239.28	317.75	2
2	338232.83	2262729.55	2939.12	316.69	3
3	338826.23	2262723.95	224.43	55.79	4
4	338771.37	2262714.70	0.37	54.53	5
5	338910.84	2262717.23	0.00	18.83	6
6	339270.51	2262715.23	343.31	62.52	7
7	339270.51	2262725.50	10.54	59.27	8
8	339201.46	2262738.21	1289.12	38.56	9
9	339434.64	2262689.78	252.31	92.50	10
10	339434.64	2262684.43	52.31	18.58	11
11	339434.64	2262689.78	150.40	118.14	12
12	339434.64	2262689.78	292.46	57.15	13
13	339434.64	2262689.78	292.46	57.15	14
14	339434.64	2262689.78	292.46	57.15	15
15	339434.64	2262689.78	292.46	57.15	16
16	339434.64	2262689.78	292.46	57.15	17
17	339434.64	2262689.78	292.46	57.15	18
18	339434.64	2262689.78	292.46	57.15	19
19	339434.64	2262689.78	292.46	57.15	20
20	339434.64	2262689.78	292.46	57.15	21
21	339434.64	2262689.78	292.46	57.15	22
22	339434.64	2262689.78	292.46	57.15	23
23	339434.64	2262689.78	292.46	57.15	24
24	339434.64	2262689.78	292.46	57.15	25
25	339434.64	2262689.78	292.46	57.15	26
26	339434.64	2262689.78	292.46	57.15	27
27	339434.64	2262689.78	292.46	57.15	28
28	339434.64	2262689.78	292.46	57.15	29
29	339434.64	2262689.78	292.46	57.15	30
30	339434.64	2262689.78	292.46	57.15	31
31	339434.64	2262689.78	292.46	57.15	32

	Граница земельного участка, в том числе с кадастровыми объектами, расположенными на территории земельного участка	по границе
	Границы зон планировки территории	по чертежу
	Номера кадастровых точек красных линий с кадастровыми объектами	на чертеже

Масштаб 1:2000
 Условные обозначения

- Существующие границы земельных участков в соответствии с законодательством Российской Федерации красные линии
- Условно-выделенные красные линии
- Ограничение красные линии
- Ограничение красные линии
- Номер кадастровых точек условно-выделенных красных линий
- Граница земельных участков по сведениям ЕГРН
- проекционный водоем

Изм.	Куча	Лист	№ 12/17	Копеецкое И.И. Объект: строительство по адресу: в п.д.д. Куст 17. С/д.ж.н.д. 563	Страница	Лист	Листов
Исполнит.	Уткин		12/17	Проект планировки территории участка	1	1	
Проверил	Антонов		12/17	Объект: Основная часть			
				Через границу зон планировки территории			
				Объект: Часть красных линий			
				ЗАО "ИНЦИ"			